

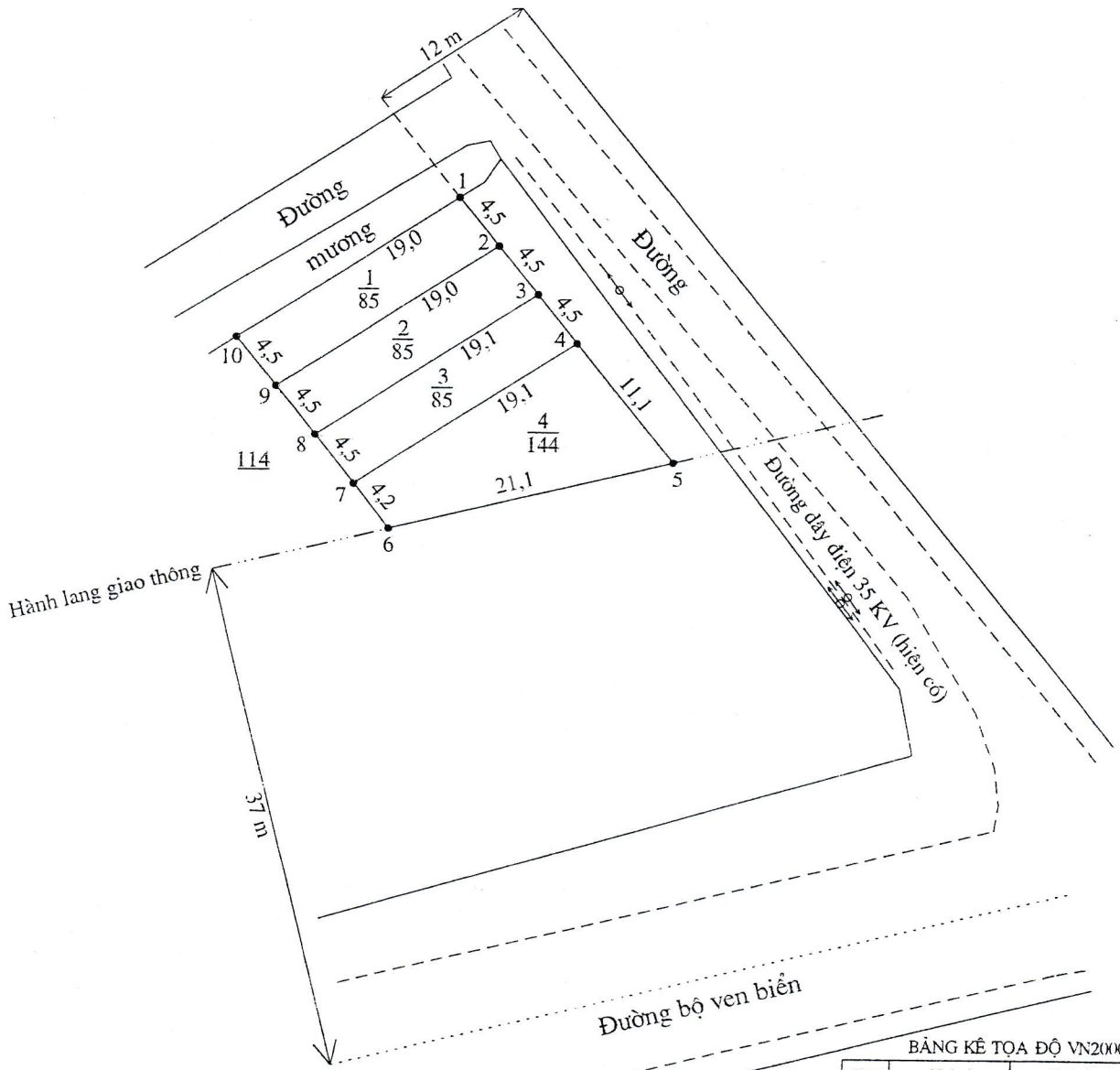
MẶT BẰNG QUY HOẠCH CHI TIẾT KHU ĐẤU GIÁ QUYỀN SỬ DỤNG ĐẤT CHO NHÂN DÂN LÀM NHÀ Ở  
 TẠI XÓM HẢI GIANG - XÃ GIAO HẢI THUỘC TỜ BẢN ĐỒ SỐ: 7, THỪA ĐẤT SỐ: 112, 113  
 (BĐDC XÃ GIAO HẢI LẬP NĂM 1997, CHỈNH LÝ 2024)  
 TỶ LỆ 1:500

2239 250

2239 250

200

200



BẢNG TỔNG HỢP DIỆN TÍCH KHU ĐO

Tổng DT(m <sup>2</sup> )	Trong đó:		
	QH Đất ở	QH Đất GT	QH Đất TL
399	399	0	0

BẢNG KÊ TOA ĐỘ VN2000

STT	X (m)	Y (m)
1	2239246.779	598931.164
2	2239243.302	598934.021
3	2239239.826	598936.878
4	2239236.349	598939.735
5	2239227.801	598946.759
6	2239222.923	598926.216
7	2239226.159	598923.593
8	2239229.655	598920.759
9	2239233.151	598917.925
10	2239236.647	598915.092

UBND XÃ GIAO HẢI	PHÒNG TN & MT	PHÒNG KINH TẾ HẠ TẦNG	UBND HUYỆN GIAO THỦY
 CHU TỊCH <b>HOÀNG ĐỨC PHÁT</b>	 PHÓ TRƯỞNG PHÒNG <b>PHẠM THẾ ANH</b>	 PHÓ TRƯỞNG PHÒNG <b>PHẠM THẾ ANH</b>	 PHÓ TRƯỞNG PHÒNG <b>PHẠM THẾ ANH</b>

2239 150

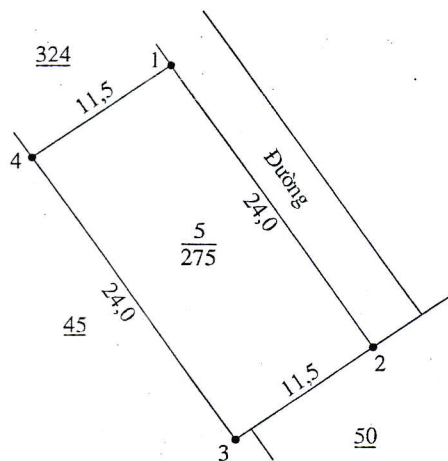
2239 150

2239 146

2239 146

599 119 599 150 599 200 203  
 2238 890 2238 890

MẶT BẰNG QUY HOẠCH CHI TIẾT KHU ĐẤU GIÁ QUYỀN SỬ DỤNG ĐẤT CHO NHÂN DÂN LÀM NHÀ Ở  
 TẠI XÓM HẢI GIANG - XÃ GIAO HẢI THUỘC TỜ BẢN ĐỒ SỐ: 11, THỪA ĐẤT SỐ: 46  
 (BĐDC XÃ GIAO HẢI LẬP NĂM 1997, CHỈNH LÝ 2024)  
 TỶ LỆ 1:500



2238 850

2238 850

2238 800

2238 800

BẢNG TỔNG HỢP DIỆN TÍCH KHU ĐO

Tổng DT(m <sup>2</sup> )	Trong đó:		
	QH Đất ở	QH Đất GT	QH Đất TL
275	275	0	0

BẢNG KÊ TỌA ĐỘ VN2000

STT	X (m)	Y (m)
1	2238852.526	599160.117
2	2238833.129	599174.279
3	2238826.698	599164.735
4	2238846.096	599150.573

UBND XÃ GIAO HẢI	PHÒNG TN & MT	PHÒNG KINH TẾ HẠ TẦNG	UBND HUYỆN GIAO THỦY
 CHỦ TỊCH <b>HOÀNG ĐỨC PHÁT</b>	 PHÓ TRƯỞNG PHÒNG	 PHÓ CHỦ TỊCH <b>PHẠM THỂ ANH</b>	 CHỦ TỊCH <b>TRẦN THỊ NGÁT</b>

2238 765

2238 765

599 119

599 150

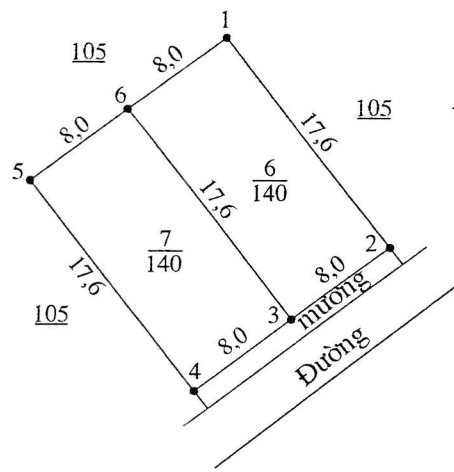
599 200 203

600 121 600 150 600 200 600 205  
 2238 669 2238 669

MẶT BẰNG QUY HOẠCH CHI TIẾT KHU ĐẤU GIÁ QUYỀN SỬ DỤNG ĐẤT CHO NHÂN DÂN LÀM NHÀ Ở  
 TẠI XÓM HẢI HÙNG - XÃ GIAO HẢI THUỘC TỜ BẢN ĐỒ SỐ: 13, THỪA ĐẤT SỐ: 105  
 (BĐDC XÃ GIAO HẢI LẬP NĂM 1997, CHỈNH LÝ 2024)  
 TỶ LỆ 1:500

2238 650

2238 650



600

600

BẢNG TỔNG HỢP DIỆN TÍCH KHU ĐO

Tổng DT(m <sup>2</sup> )	Trong đó:		
	QH Đất ở	QH Đất GT	QH Đất TL
280	280	0	0

BẢNG KÊ TOA ĐỘ VN2000

STT	X (m)	Y (m)
1	2238631.958	600163.066
2	2238618.148	600173.997
3	2238613.419	600167.538
4	2238608.689	600161.079
5	2238622.499	600150.148
6	2238627.229	600156.607

UBND XÃ GIAO HẢI	PHÒNG TN & MT	PHÒNG KINH TẾ HẠ TẦNG	UBND HUYỆN GIAO THỦY
 CHỦ TỊCH <b>HOÀNG ĐỨC PHÁT</b>	 PHÓ TRƯỞNG PHÒNG <b>PHẠM THẾ ANH</b>	 PHÓ CHỦ TỊCH <b>TRẦN THỊ NGÁT</b>	 CHỦ TỊCH

2238 550

2238 550

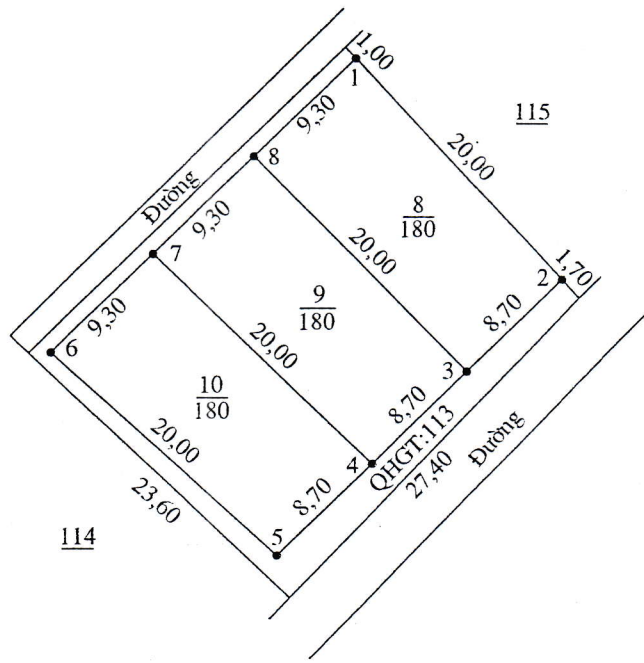
2238 544

2238 544

600 121 600 150 600 200 600 205

600 795 600 800 600 850 600 878  
 2237 402 2237 402  
 2237 400 2237 400

MẶT BẰNG QUY HOẠCH CHI TIẾT KHU ĐẤU GIÁ QUYỀN SỬ DỤNG ĐẤT CHO NHÂN DÂN LÀM NHÀ Ở  
 TẠI XÓM HẢI THỊNH - XÃ GIAO HẢI THUỘC TÒ BÀN ĐỒ SỐ: 21, THỪA ĐẤT SỐ: 115  
 (ĐỀ C XÃ GIAO HẢI LẬP NĂM 1997, CHỈNH LÝ 2024)  
 TỶ LỆ 1:500



350

350

BẢNG TỔNG HỢP DIỆN TÍCH KHU ĐO

Tổng DT(m <sup>2</sup> )	Trong đó:		
	QH Đất ở	QH Đất GT	QH Đất TL
653	540	113	0

2237 300

BẢNG KÊ TỌA ĐỘ VN2000

STT	X (m)	Y (m)
1	2237366.242	600843.813
2	2237351.664	600857.508
3	2237345.615	600851.255
4	2237339.567	600845.001
5	2237333.518	600838.748
6	2237346.845	600823.759
7	2237353.311	600830.444
8	2237359.776	600837.128

2237 300

UBND XÃ GIAO HẢI      PHÒNG TN & MT      PHÒNG KINH TẾ HẠ TẦNG      UBND HUYỆN GIAO THỦY

CHỦ TỊCH      PHÓ TRƯỞNG PHÒNG      KT. CHỦ TỊCH  
**HOÀNG DỨC PHÁT**      **PHẠM THỂ ANH**      **TRẦN THỊ NGÁT**

2237 277

2237 277

600 795 600 800 600 850 600 878